

EL CARIBE: DEFINICIONES DE LA REGIÓN, SU GEOGRAFÍA Y DEMOGRAFÍA

JOHANNA VON GRAFENSTEIN

Instituto de Investigaciones Dr. José María Luis Mora / CONACYT

OBJETIVOS

- Mostrar algunas de las definiciones de la región
- Mostrar, en una perspectiva histórica, al Gran Caribe o Circuncaribe
 - A. como frontera imperial
 - B. como una región de producción agrícola y ganadera
- Presentar brevemente algunas características de su geografía
 - Vientos y corrientes marítimos
 - Orografía
 - Temperaturas y precipitaciones
 - Suelos y cultivos,
 - Recursos minerales
 - Atractivos turísticos
- Presentar algunos datos demográficos

Divisiones geográficas y definiciones de la región

1. Grandes y Pequeñas Antillas

2.a. Islas de Barlovento (Windward Antilles, Îles-sur-le-vent)

2.b. Islas de Sotavento (Leeward Antilles, Îles-sous-le-vent)

3. La definición británica:

West Indies (islas plus Guayanas y Belice)

División de carácter administrativo:

3.a. Windward Islands

3.b. Leeward Islands

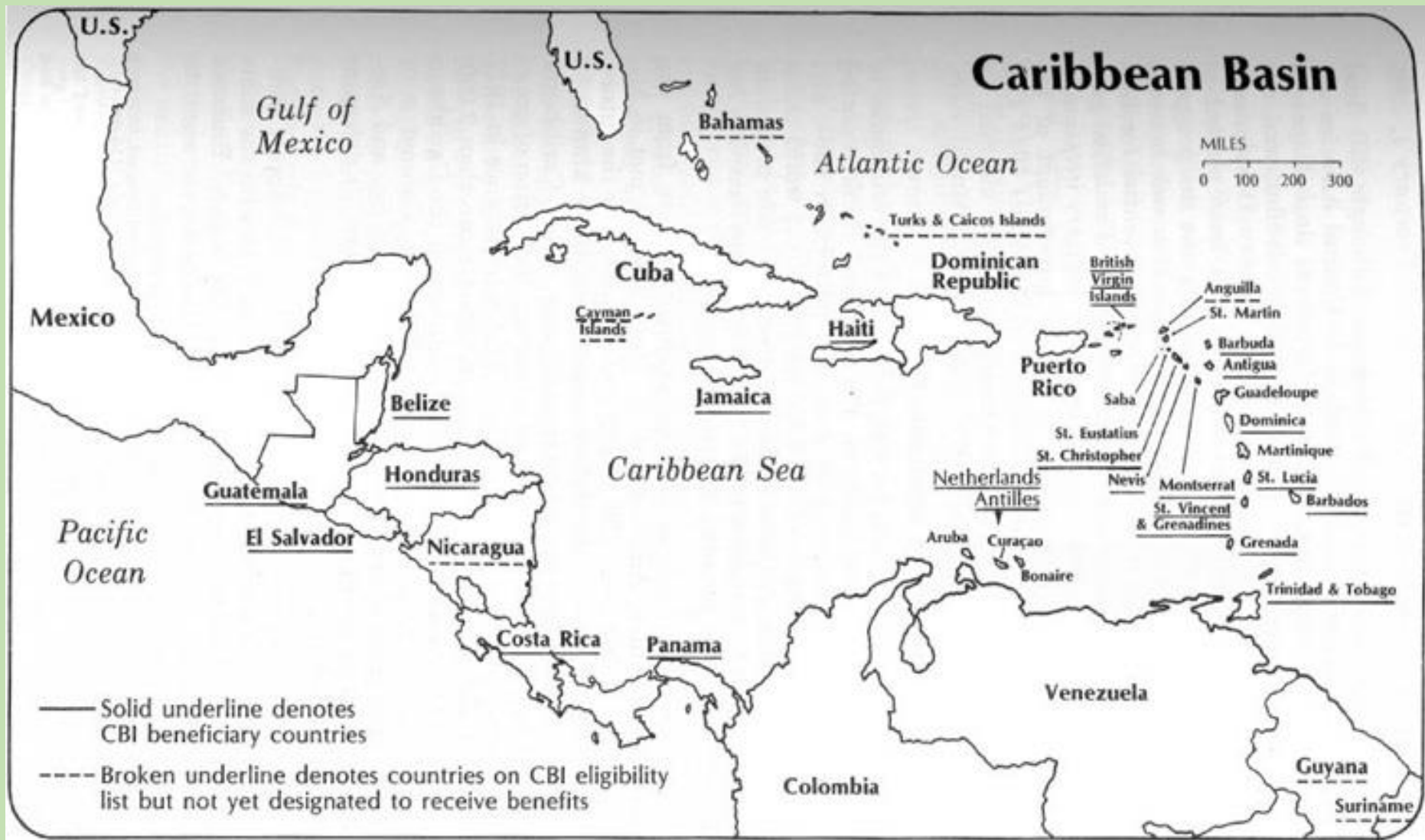
4. La Cuenca del Caribe

4.a. La visión de Juan Bosch,

4.b. La Iniciativa para la Cuenca del Caribe (Caribbean Basin Initiative – CBI)



Fuente: <https://bit.ly/3cYIKpH>



Fuente:

<https://ocw.unican.es/mod/book/view.php?id=1306&chapterid=168>



Fuente: <https://biogeodb.stri.si.edu/caribbean/en/pages/generalinfo>

ORGANISMOS DE COOPERACIÓN

Caricom creada en 1973 por el Tratado de Chaguaramas (Trinidad y Tobago); sustituyó a la Asociación Caribeña de Librecomercio que había sido creada en 1965.

15 miembros con plenos derechos: Antigua y Barbuda, Barbados, Belice, Dominica, Granada, Guyana, Haití, Jamaica, Montserrat, San Cristóbal y Nieves, Santa Lucía, San Vicente y las Granadinas, Surinam y Trinidad y Tobago
miembros asociados: Islas Vírgenes Británicas, las Islas Turcas y Caicos.

8 países observadores: Aruba, Colombia, Curazao, México, Puerto Rico, República Dominicana, San Martín y Venezuela
Las Bahamas pertenecen a la Comunidad pero no al mercado común creado en su seno

La sede de la CARICOM se encuentra en Georgetown, Guyana.

Actividades principales: la cooperación económica a través del Mercado Común del Caribe, la coordinación de la política exterior y la colaboración de campos como la agricultura, la industria, el transporte y las telecomunicaciones.



<http://www.geo-ref.net/sp/t-caricom.htm>

<https://www.agci.cl/index.php/nuestros-proyectos/caricom>

ASOCIACIÓN DE ESTADOS DEL CARIBE, CREADA EN 1994 EN PUERTO ESPAÑA T&T

-  [Antigua y Barbuda](#)
-  [Mancomunidad de las Bahamas](#)
-  [Barbados](#)
-  [Belice](#)
-  [República de Colombia](#)
-  [República de Costa Rica](#)
-  [República de Cuba](#)
-  [Mancomunidad de Dominica](#)
-  [Granada](#)
-  [República de Guatemala](#)
-  [República Cooperativa de Guyana](#)
-  [República de Haití](#)
-  [República de Honduras](#)
-  [República de El Salvador](#)
-  [Jamaica](#)
-  [Estados Unidos Mexicanos](#)
-  [República de Nicaragua](#)
-  [República de Panamá](#)
-  [República Dominicana](#)
-  [Federación de San Cristóbal y Nieves](#)
-  [Santa Lucía](#)
-  [San Vicente y las Granadinas](#)
-  [República de Surinam](#)
-  [República de Trinidad y Tobago](#)
-  [República Bolivariana de Venezuela](#)

Miembros asociados [\[editar\]](#)

-  [Aruba](#)
-  [Curazao](#)
-  [Caribe Neerlandés](#)
-  [Guadalupe](#)
-  [Guayana Francesa](#)
-  [Martinica](#)
-  [San Bartolomé](#)
-  [San Martín](#)
-  [San Martín](#)
-  [Islas Turcas y Caicos](#)

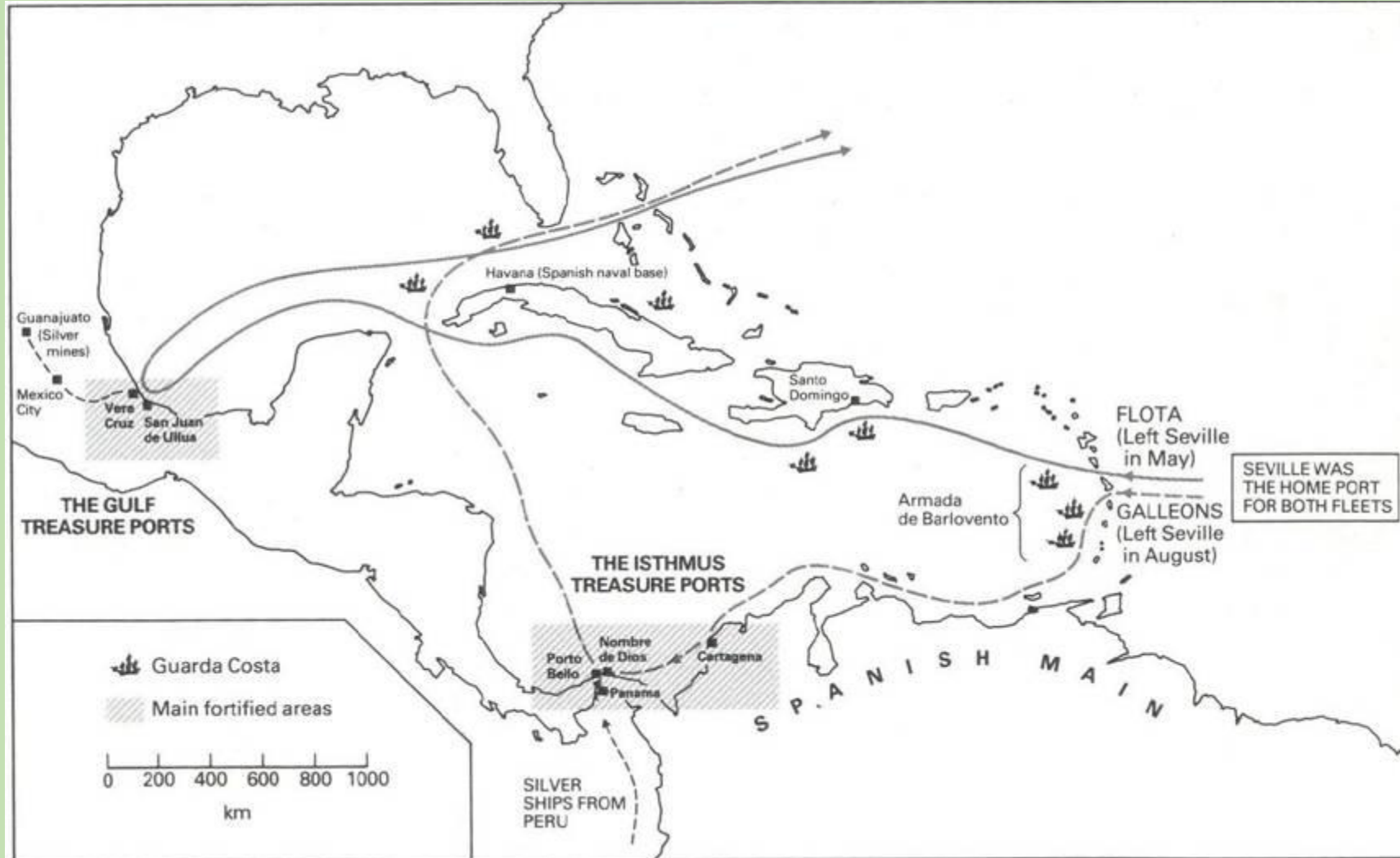
La AEC es un organismo de consulta y cooperación con 31 Estados miembro cuyo objetivo es identificar y promover proyectos de cooperación con base en cuatro ejes: comercio, turismo sostenible, reducción de riesgo de desastres y transporte.
<https://www.gob.mx/sre/acciones-y-programas/asociacion-de-estados-del-caribe-aec-8778>



<http://www.acs-aec.org/index.php?q=content/members-and-associate-members>

EL GOLFO-CARIBE COMO FRONTERA IMPERIAL

Rutas de los convoyes españoles



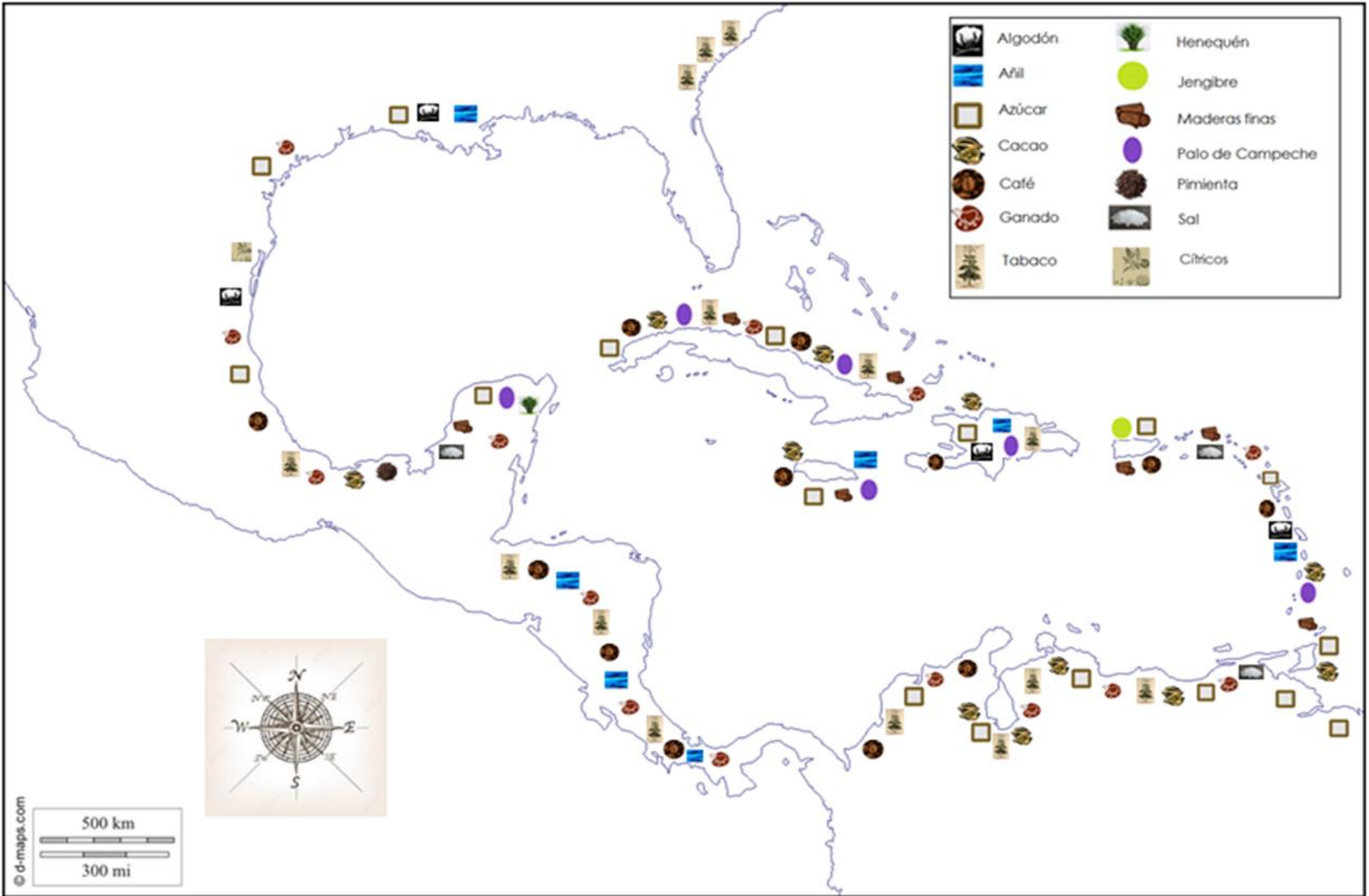
Ashdown, Peter, "Section three, European exploration and settlement" en *Caribbean History in Maps*, Longman Caribbean, China, 1979, p. 9.

ASENTAMIENTOS DE LAS POTENCIAS ENEMIGAS DE ESPAÑA EN EL CARIBE



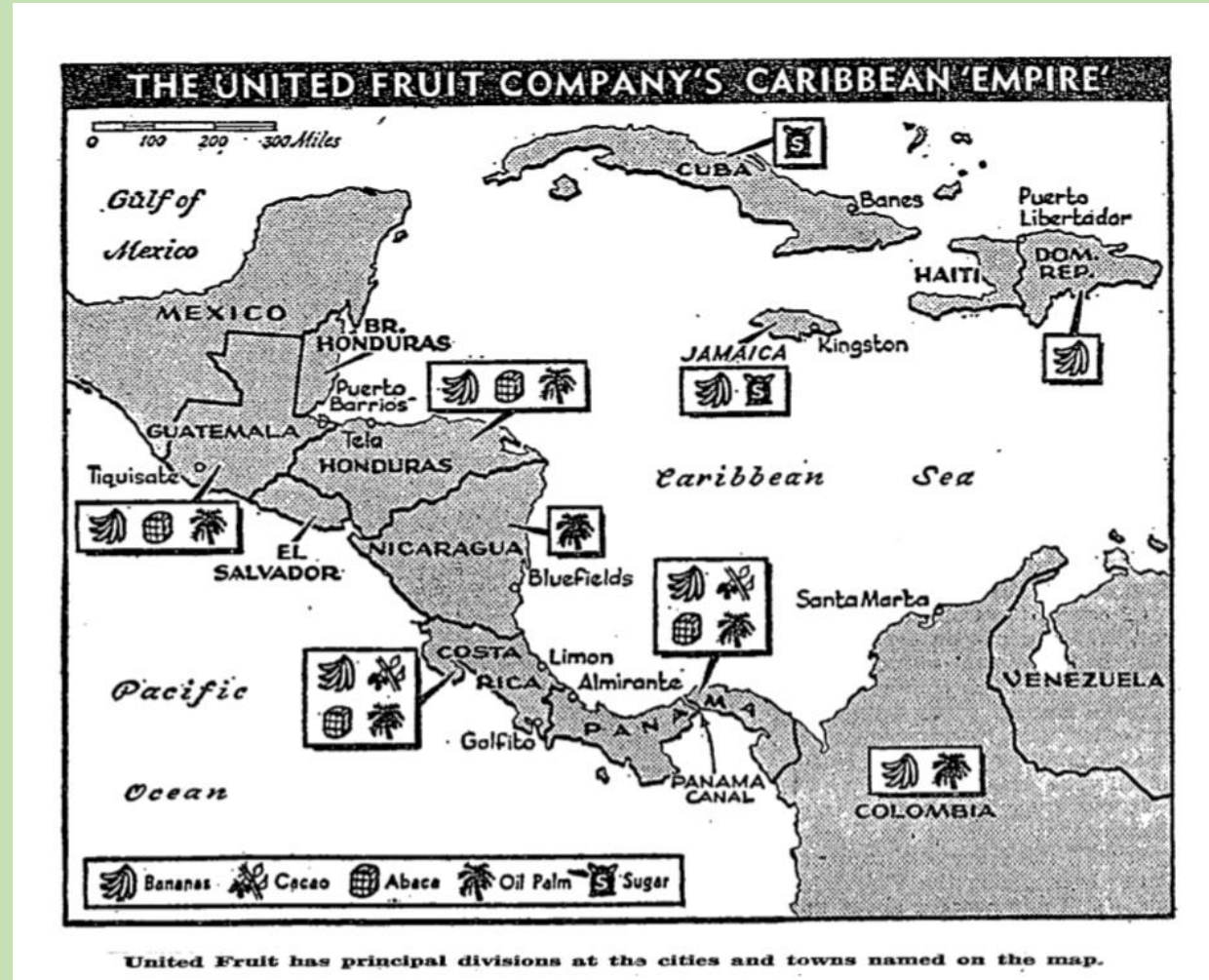
EL CIRCUNCARIBE: PRODUCCIÓN Y COMERCIO

PRODUCCIÓN AGRÍCOLA FORESTAL EN EL GOLFO CARIBE, SIGLOS XVI AL XX (elaboración propia)

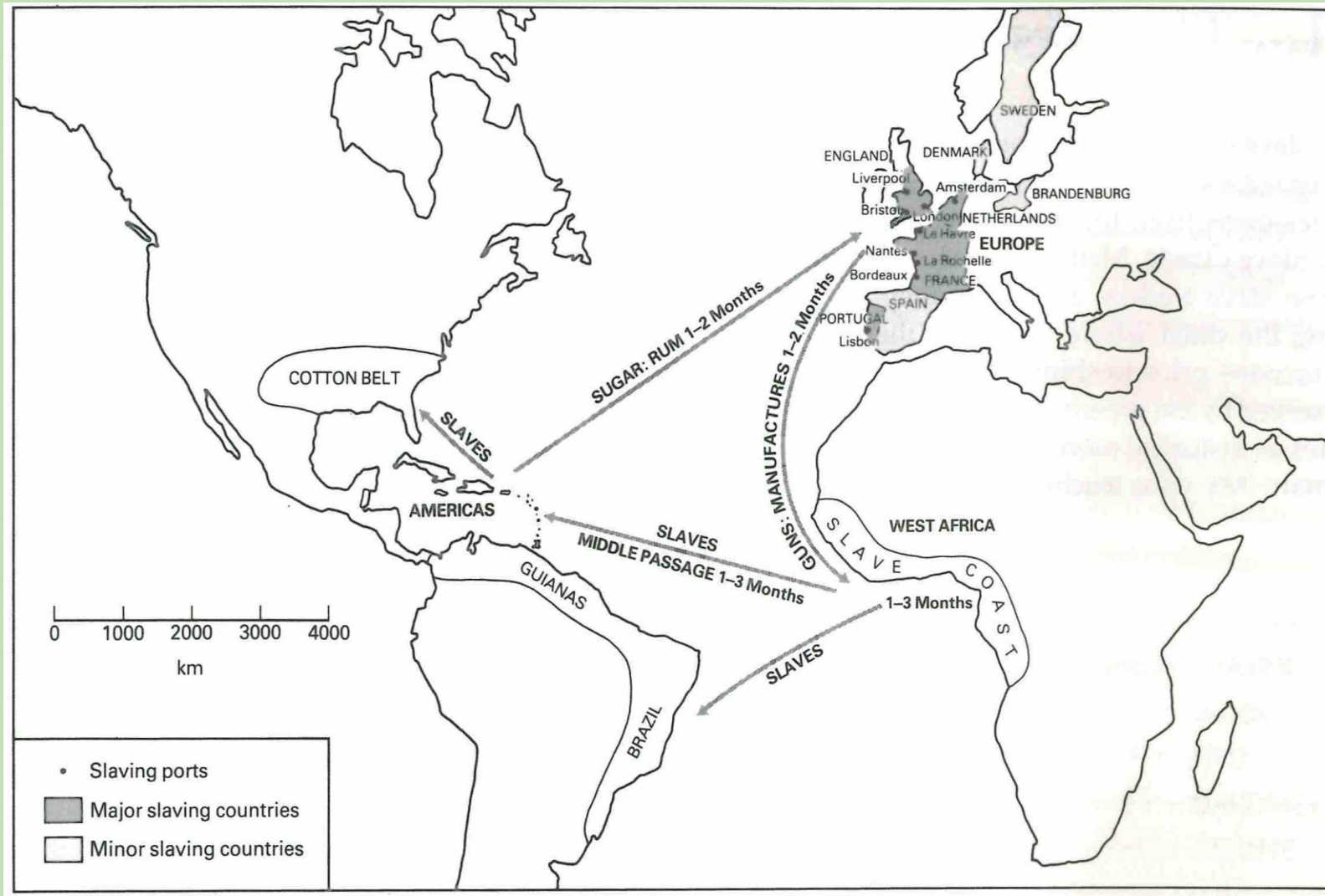


PLANTACIONES DE BANANO, EL IMPERIO DE LA UFCO

<https://conversaciones.sobrehistoria.info/2019/12/17/las-dos-caras-de-vargas-llosa/>



EL LLAMADO COMERCIO TRIANGULAR

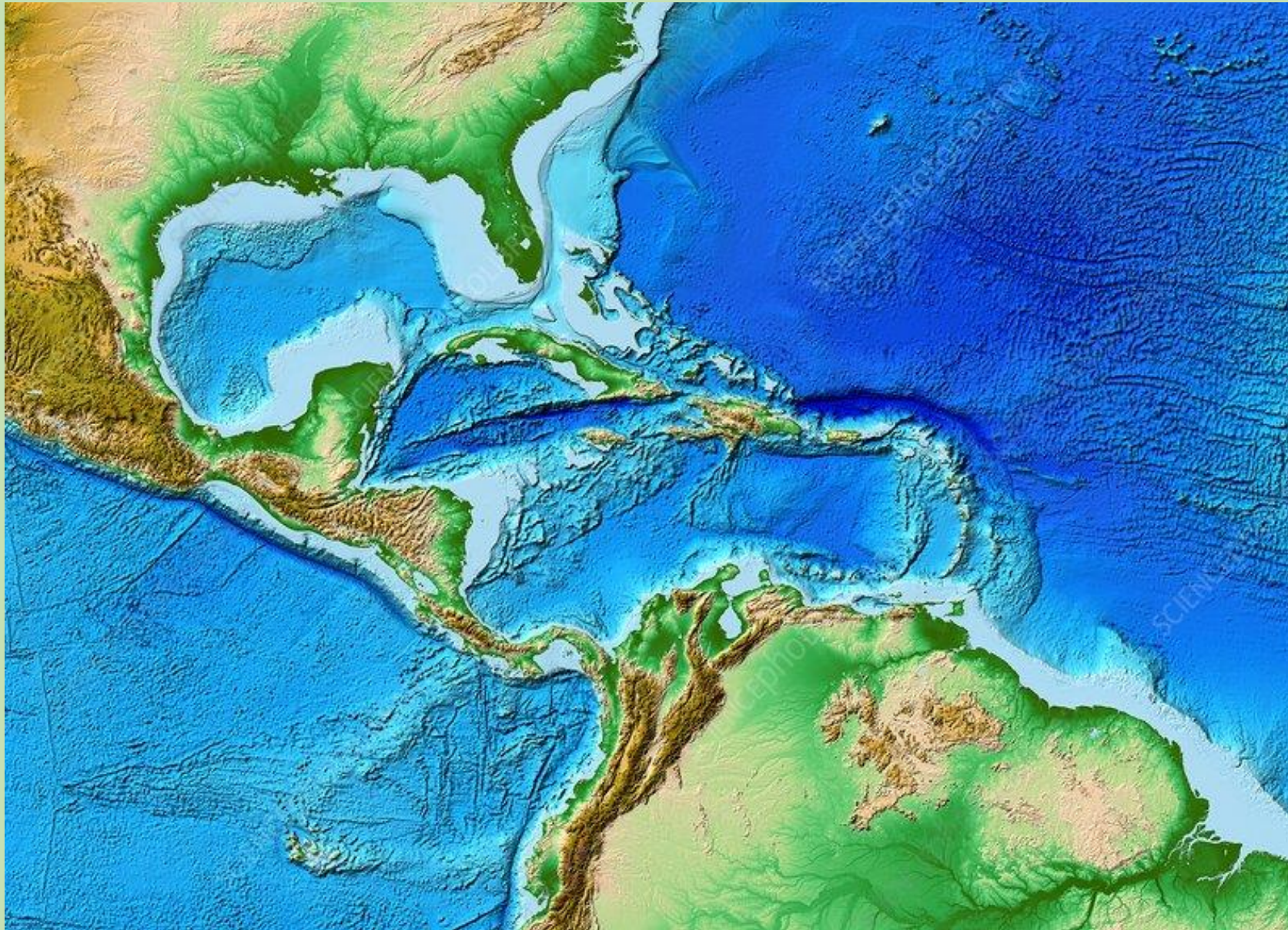


Caribbean History in Maps, Peter Ashdown, Longman Caribbean, Hong Kong, 1979, p. 16.

GEOGRAFÍA: FORTALEZAS Y VULNERABILIDADES

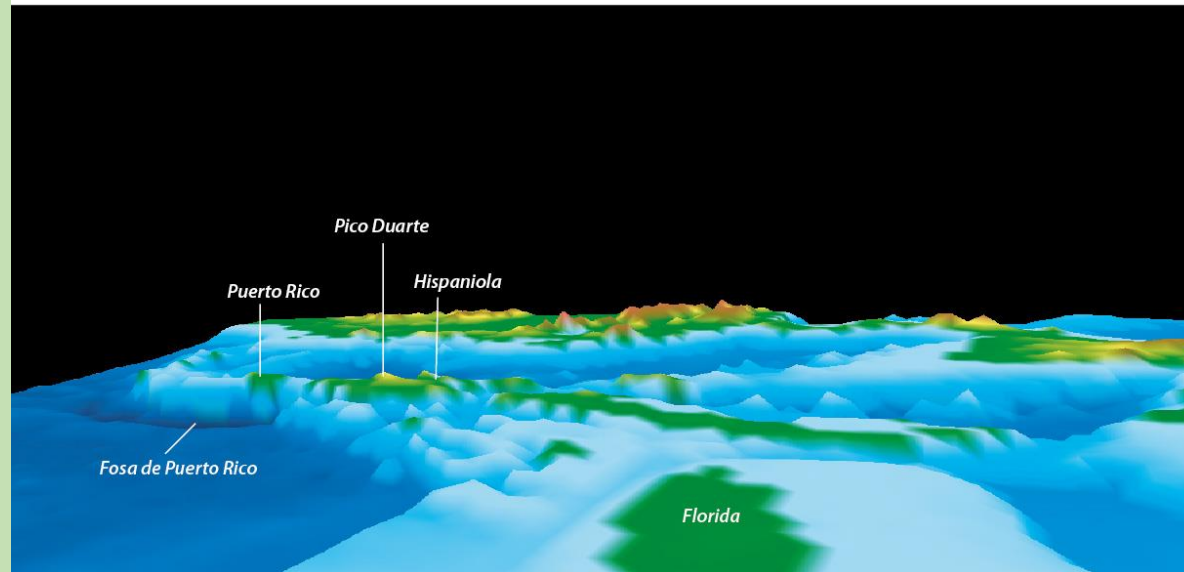
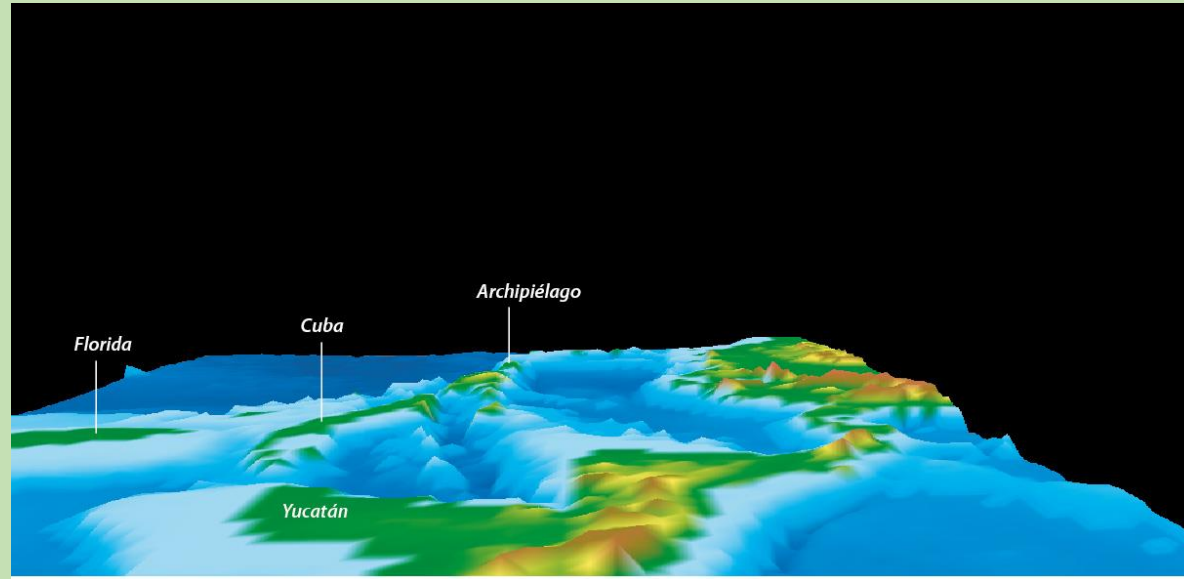
- **Consideraciones geográficas:**
- **orografía**
- **clima (vientos y corrientes marítimas, temperaturas y precipitaciones)**
- **Extracción de minerales**
- **Las bellezas de las costas y sus playas, como recursos geográficos**

OROGRAFÍA
DEL GOLFO-
CARIBE



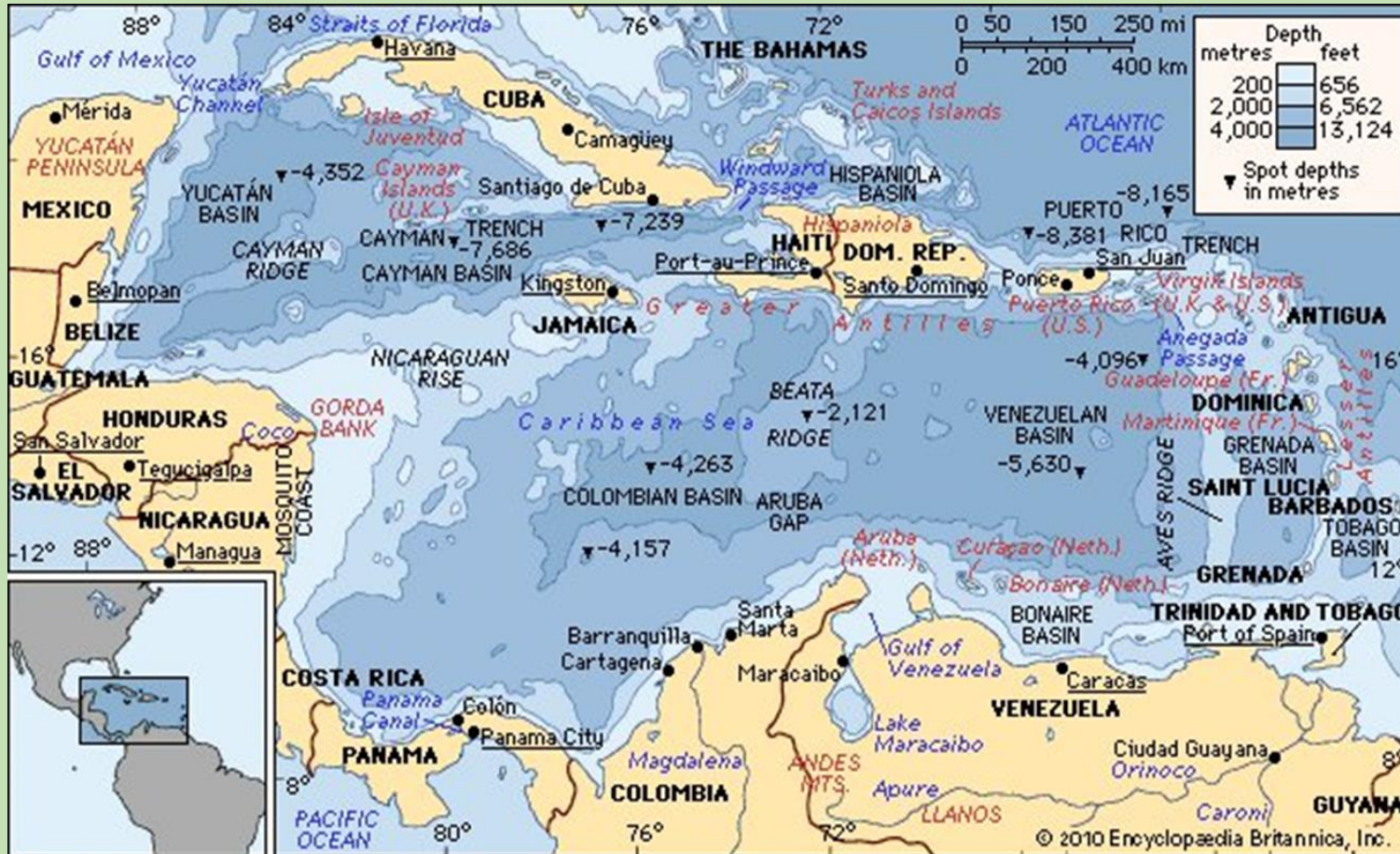
Fuente: <https://www.sciencephoto.com/media/443292/view/caribbean-topography-etopo1-model>

PROFUNDIDADES DEL
MAR
CARIBE Y
GOLFO DE
MÉXICO



Fuente:
<https://atlas-caraibe.cer-tic.unicaen.fr/es/>

Las profundidades del mar Caribe



FOSA DE LOS
CAIMANES (-7686m)

Fosa de Puerto Rico, -
8165 m

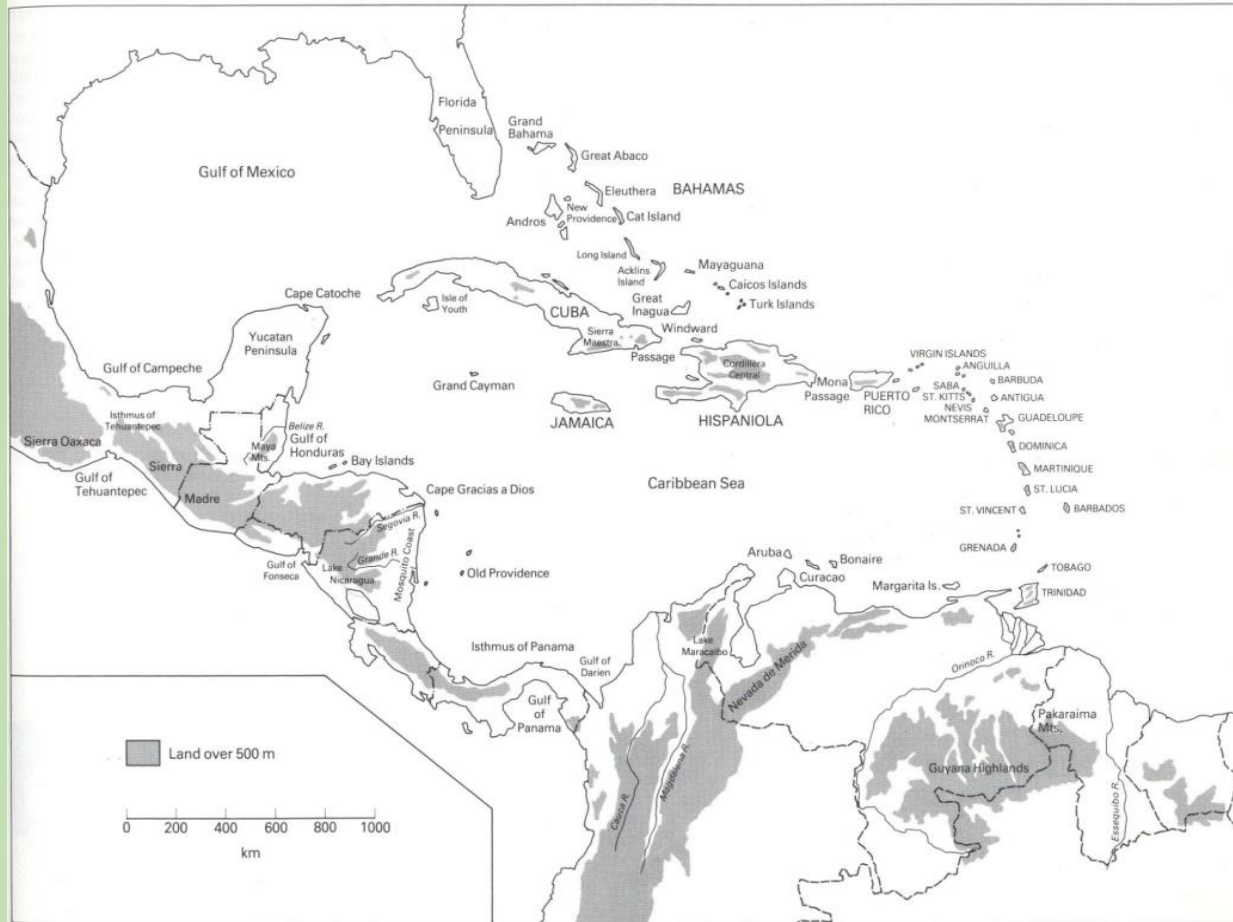
Con su profundidad
mayor en el Abismo de
Milwaukee, -9219 m

CUENCA DE YUCATÁN
BANCO DE CAIMANES
BANCO DE NICARAGUA
BANCO DE BEATA
CUENCA
COLOMBIANA
CUENCA VENEZOLANA

<https://www.britannica.com/place/Caribbean-Sea>

OROGRAFÍA TERRESTRE DEL GOLFO-CARIBE I

1 The Caribbean Basin: geographical basis



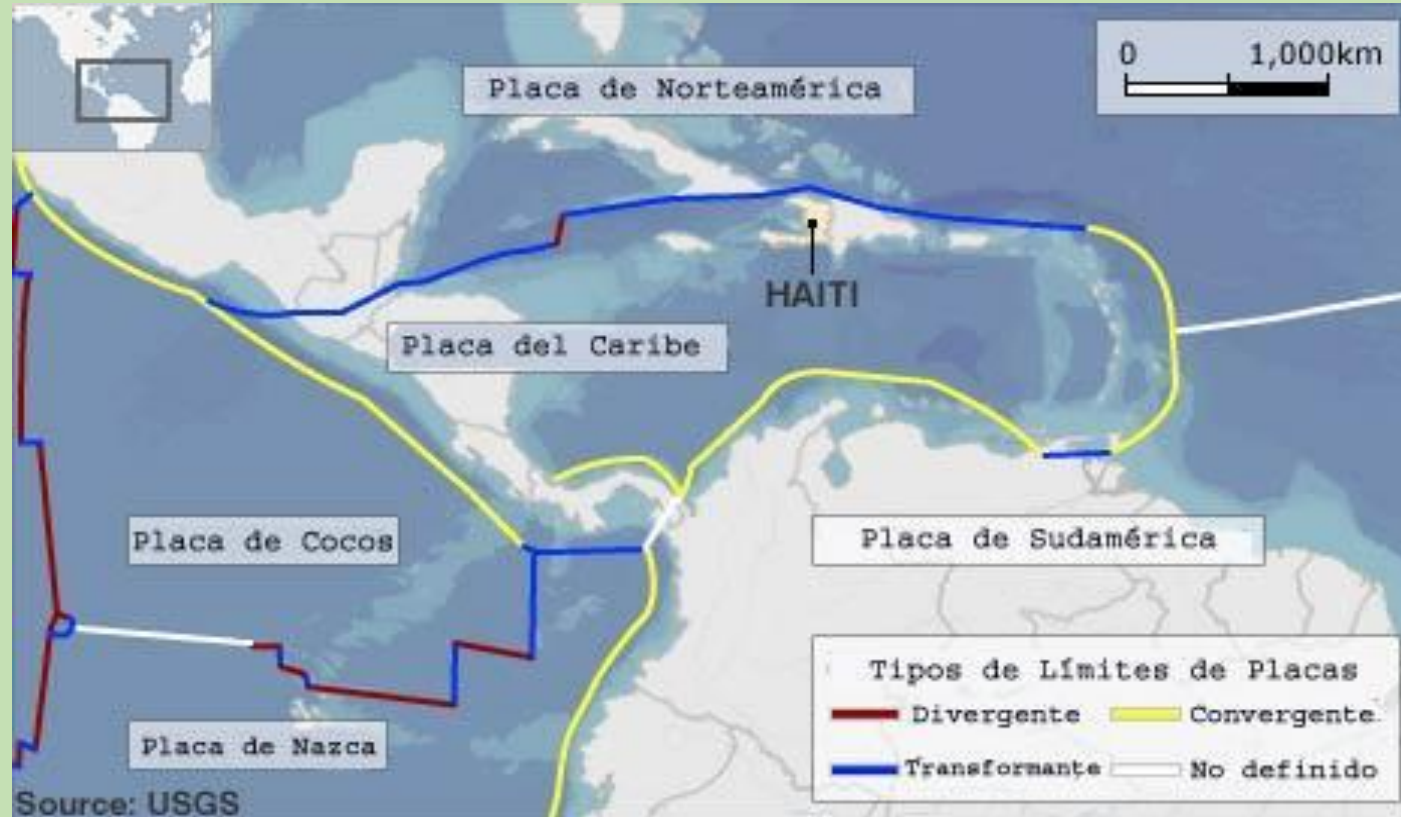
- **Pico Duarte, Rep. Dom. 3175 m**
- **Blue Mountain Peak, Jam. 2292 m**
- **Pico Turquino, Cuba, 1972 m**
- **La Soufrière, Guadal. 1467 m**
- **Mont Pelée, Mart. 1397m**
- **Yunque, P.R. 1065m**
- **Tucuche, Trinidad, 937m**
- **Cerro de San Juan, isla Marg. 920m**

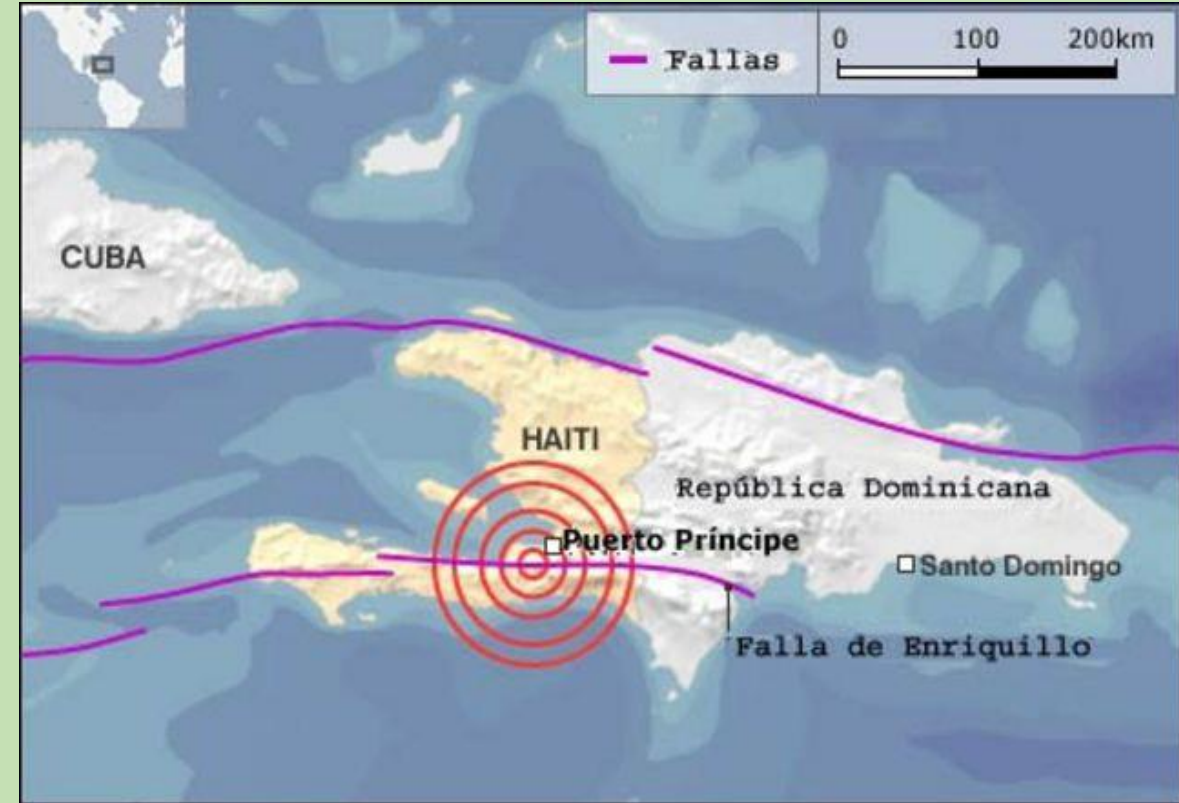
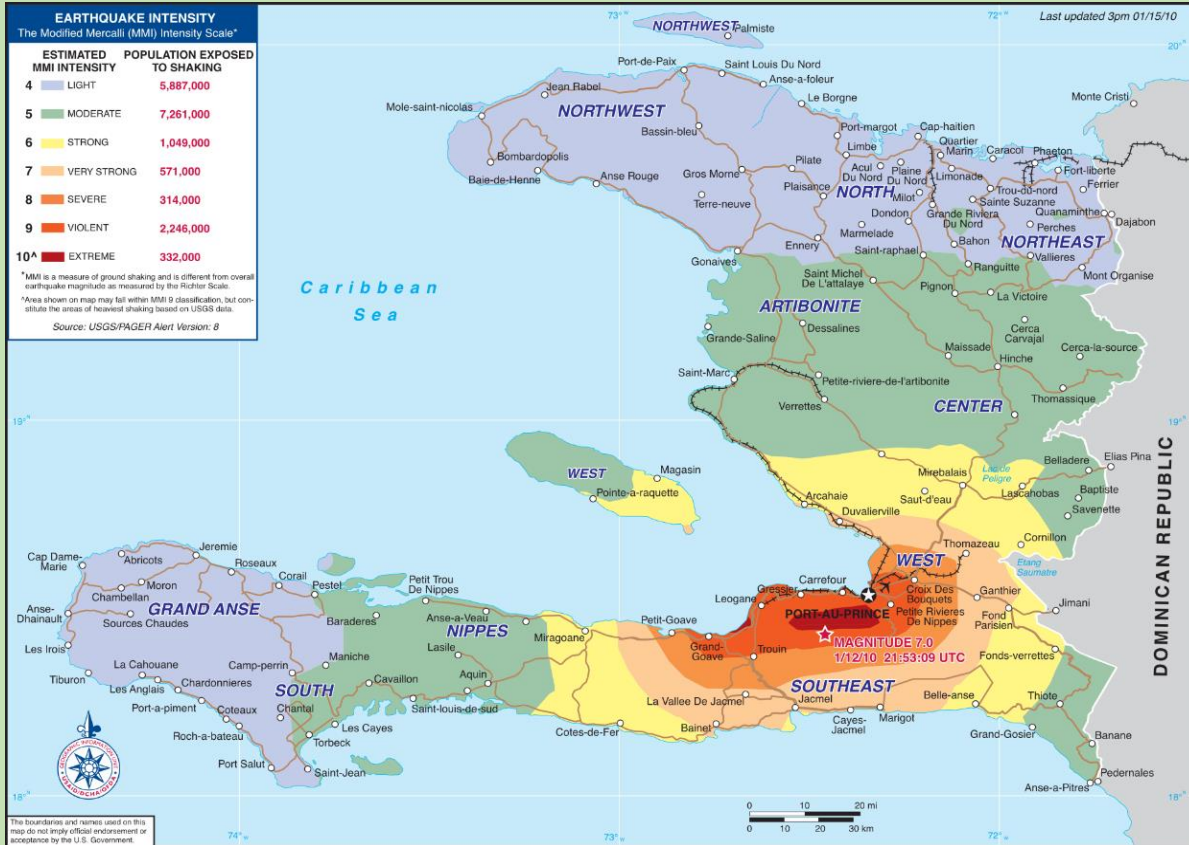
The Caribbean Basin: geographical basis

En: Ashdown, Peter, *Caribbean History in Maps*, Hong Kong, Longman Caribbean, 1979, p.1.

PLACAS TECTÓNICAS Y SISMOS EN EL CARIBE

https://www.bbc.com/mundo/ciencia_tecnologia/2010/01/100114_terremoto_placas_men



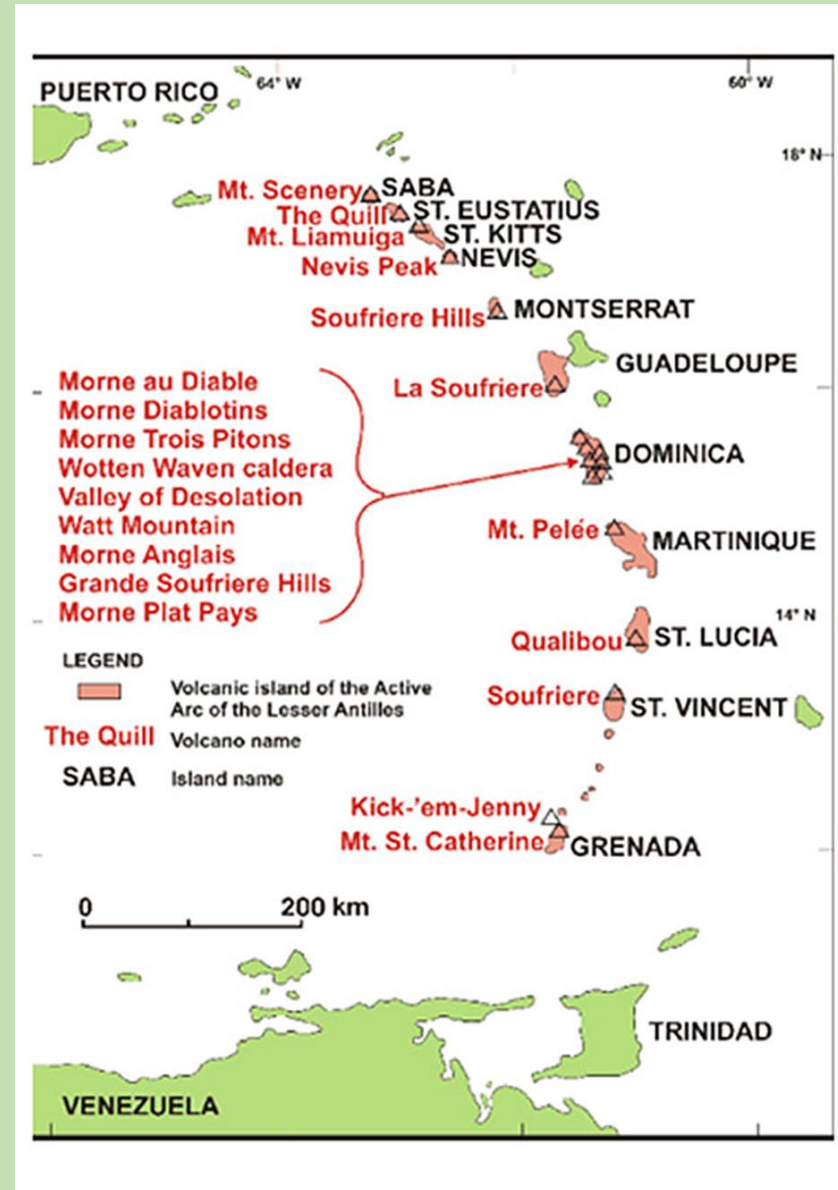


De USAID - USAID Haiti earthquake page (direct PDF URL [1]), Dominio público,
<https://commons.wikimedia.org/w/index.php?curid=8995258>

https://www.bbc.com/mundo/ciencia_tecnologia/2010/01/100114_terremoto_placas_men

VOLCANES

(<http://www.uwiseismic.com>)



ASPECTOS DEL CLIMA

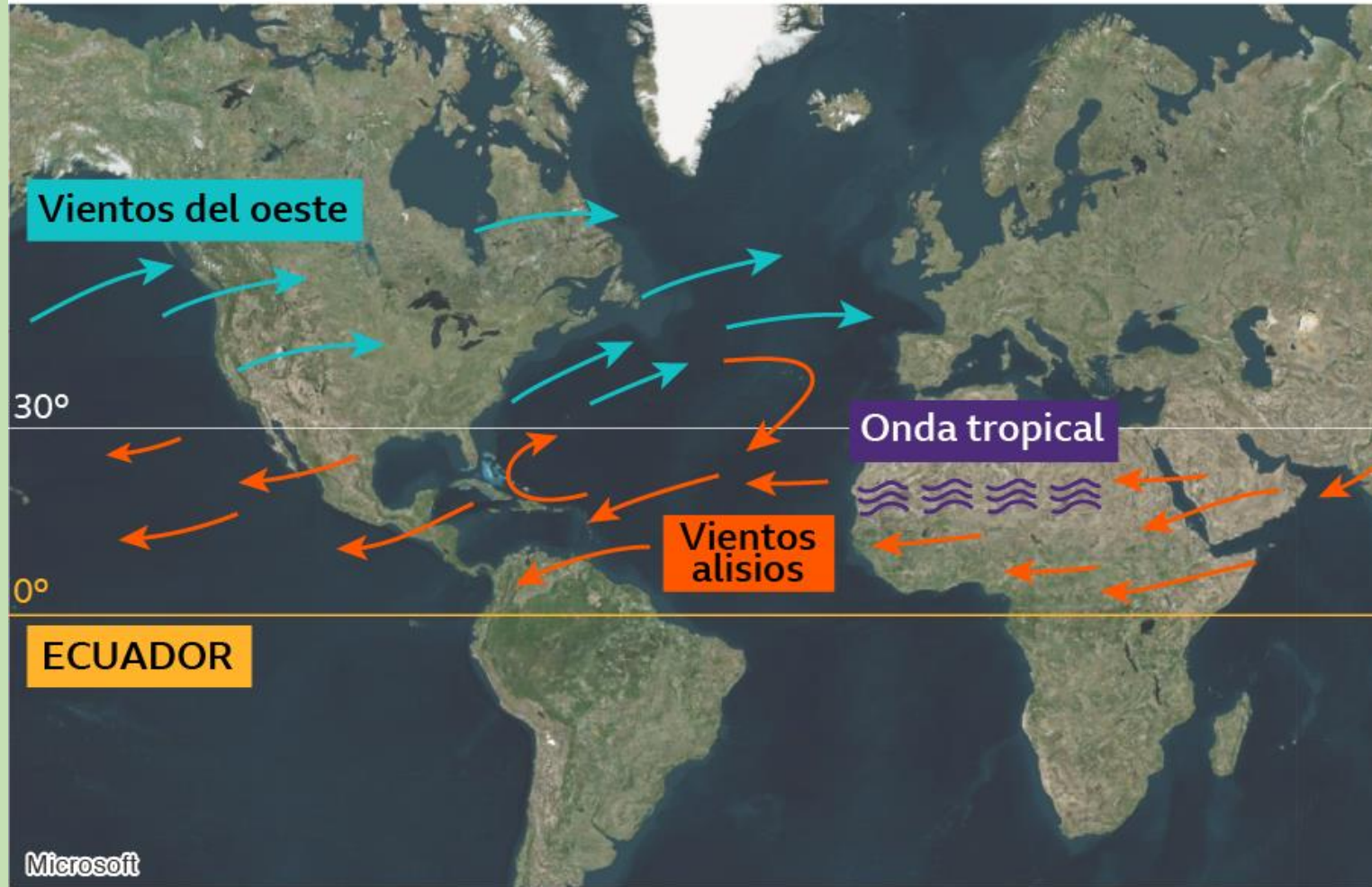
CORRIENTES
MARÍTIMAS
DEL
ATLÁNTICO
NORTE



Fuente:

https://www.google.com/search?q=vientos+y+corrientes+mar%C3%ADtimas+Golfo-Caibe&tbm=isch&ved=2ahUKEwjTyJzX1proAhUHka0KHU86A0cQ2-cCegQIABAA&oq=vientos+y+corrientes+mar%C3%ADtimas+Golfo-Caibe&gs_l=img.3...620117.635479..635925...7.0..0.126.3832.42j4.....0....1..gws-wiz-img.....10..35i362i39j0i131j0i35i39j0i67j0i3i0i5i30j0i8i30j0i24.oG9z4H3Y2h4&ei=dS1tXpO6loeitgXP9ly4BA#imgrc=edCOQQ9vLFPVrM

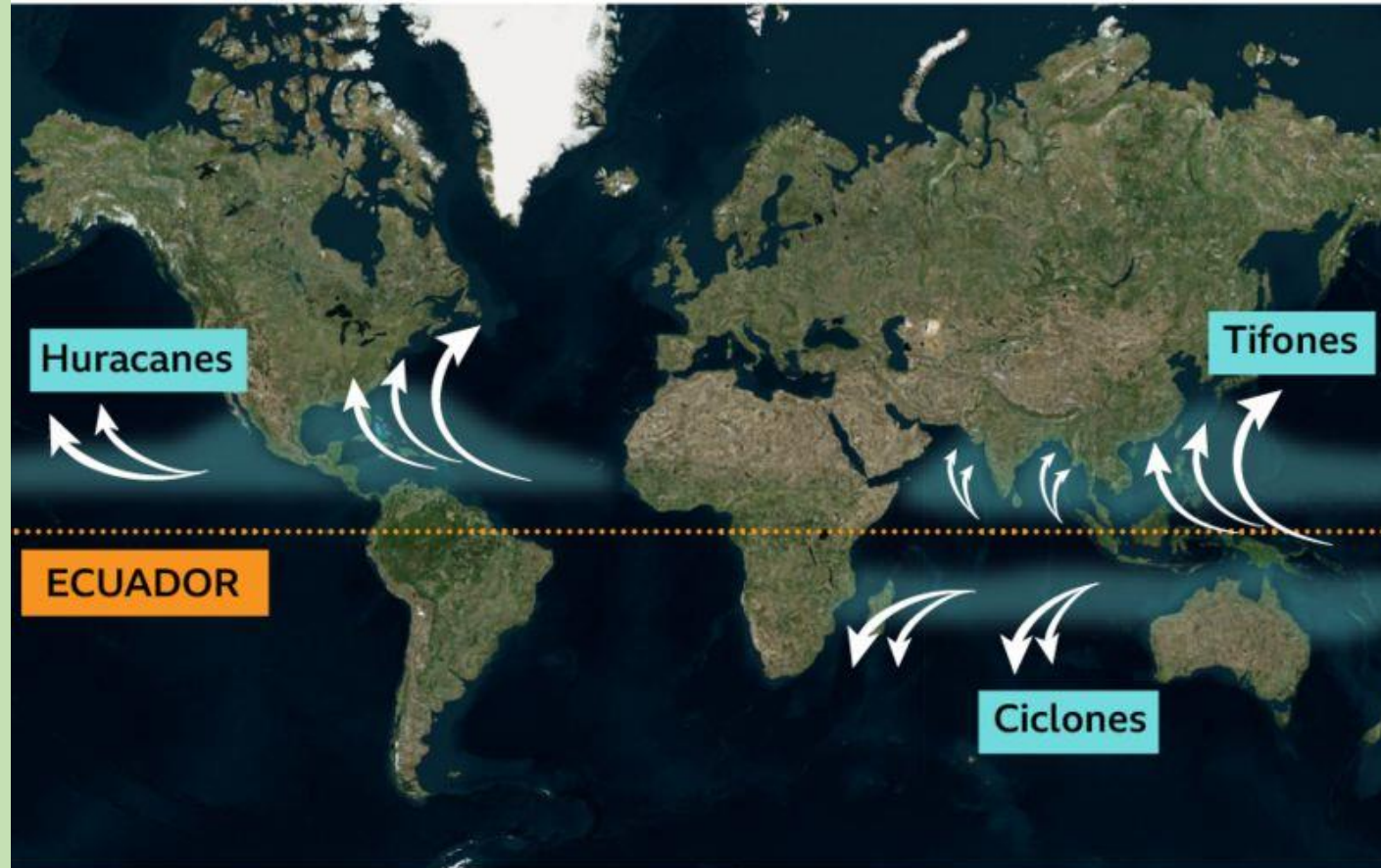
VIENTOS
ALISIOS
CARACTERÍSTI
COS DEL
GOLFO-CARIBE



Fuente: NASA/JPL-Caltech



Áreas donde se forman los ciclones tropicales



Fuente: NOAA

BBC

4 huracanes categoría 5 en Centroamérica y el Caribe

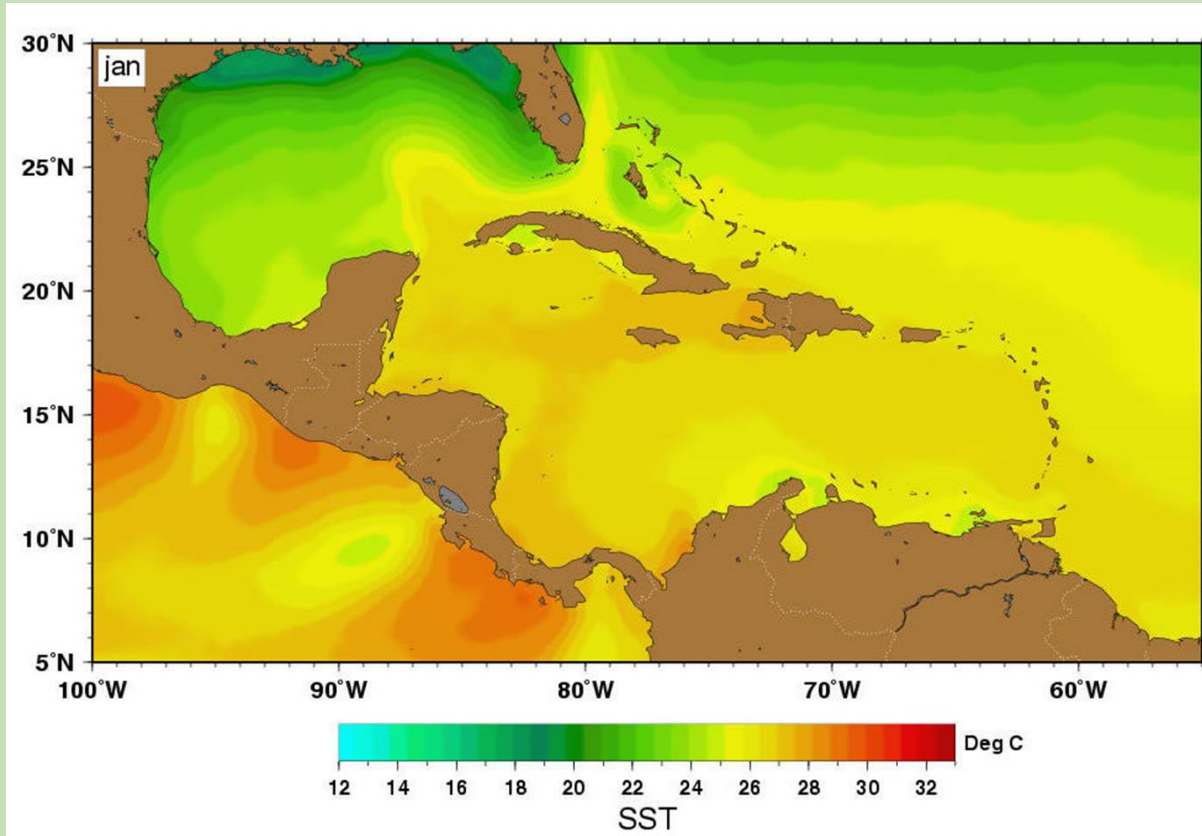
2000-2019*



Fuente: OCHA / NEMA, 2020 | *Selección del total de 23 huracanes de categoría 5 ocurridos en el período.



TEMPERATURAS DEL GOLFO DE MÉXICO Y MAR CARIBE



**ZONA SEPTENTRIONAL
DEL GOLFO: 18-19
GRADOS EN PARTE
SEPTENTRIONAL
MÁS AL SUR: 23/28 GRADOS**

**MAR CARIBE:
23.9 Y 25.6 GRADOS EN
INVIERNO
28.3-28.9 GRADOS EN
VERANO**

Fuente:

https://www.google.com/search?q=gulf+caribbean+sea+temperatures&tbm=isch&ved=2ahUKewjEhNrly5roAhVDIq0KHVdvB2EQ2cCegQIABA&oq=gulf+caribbean+sea+temperatures&gs_l=img.3...271195.278015..278480...1.0..0.153.2163.21j3.....0....1..gws-wiz.....35i39j0i8i30.CMJDNvlgxH4&ei=CyJtXoTTCMPetAXX3p2lBg#imgsrc=NYxjmVx9lAyfZM&imgdii=kTtDxdV_quusaM

TEMPERATURAS Y PRECIPITACIONES EN LAS ISLAS



**25 GRADOS EN PROMEDIO,
DIFERENCIAS ENTRE TEMP M S
BAJA Y MAS ALTA: 6 GRADOS EN
ZONA SEPT Y 2.3 GRADOS EN ZONA
MERIDIONAL**

**POR CADA 100 M BAJA LA TEMP 0.6
GRADOS**

**TIERRA CALIENTE; TIERRA
TEMPLADA, TIERRA FR A**

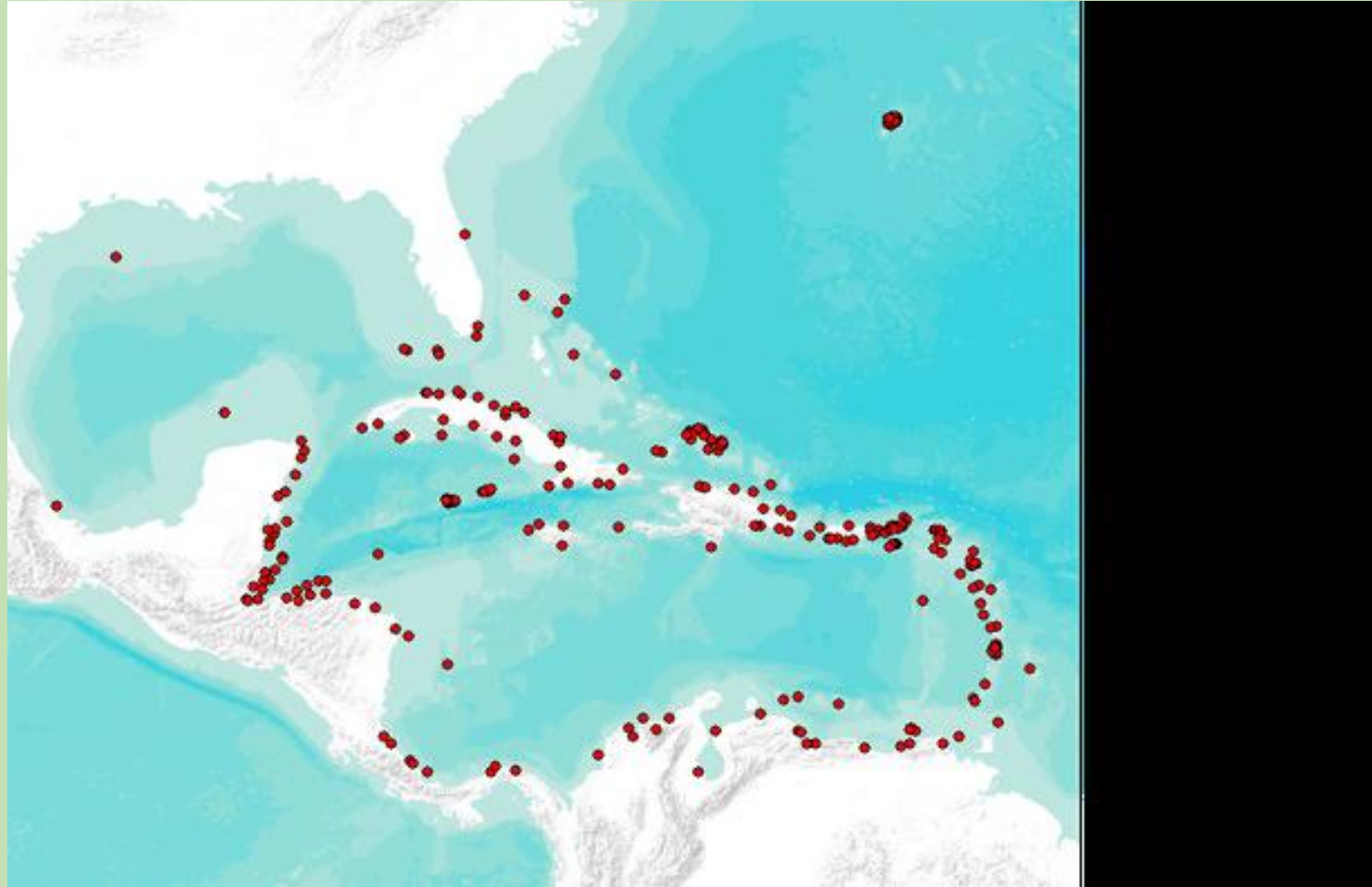
**PRECIPITACIONES: CASO DE
GUADALUPE: DIFERENCIA DE
ALTURA 230M (EN UNA DISTANCIA
DE 6KM) AUEMNTO DE PRECIP: 2061
A 4414MM**

Fuente:https://www.google.com/search?q=Antillas+temperaturas+anuales+promedio&tbm=isch&ved=2ahUKewjWkJnN1proAhUJNKwKHTfA2UQ2-cCegQIABAA&oq=Antillas+temperaturas+anuales+promedio&gs_l=img.3...18268.19368..19845...0.0..0.96.675.8.....0...1..gws-wiz-img.KMUeoGYbL6U&ei=YC1tXtbglInosAW7vo2oBg#imgsrc=SasJjOLousMZDM&imgdii=AgprpUag2GP2bM

TURISMO DE SOL Y ARENA (SUN AND SAND)



ÁREAS
MARINAS
PROTEGIDAS



<https://databasin.org/maps/new/#datasets=aecb22a5c5e44de29ec5bdcd6bfac186>

EXTRACCIÓN DE HIDROCARBOS EN EL GOLFO-CARIBE



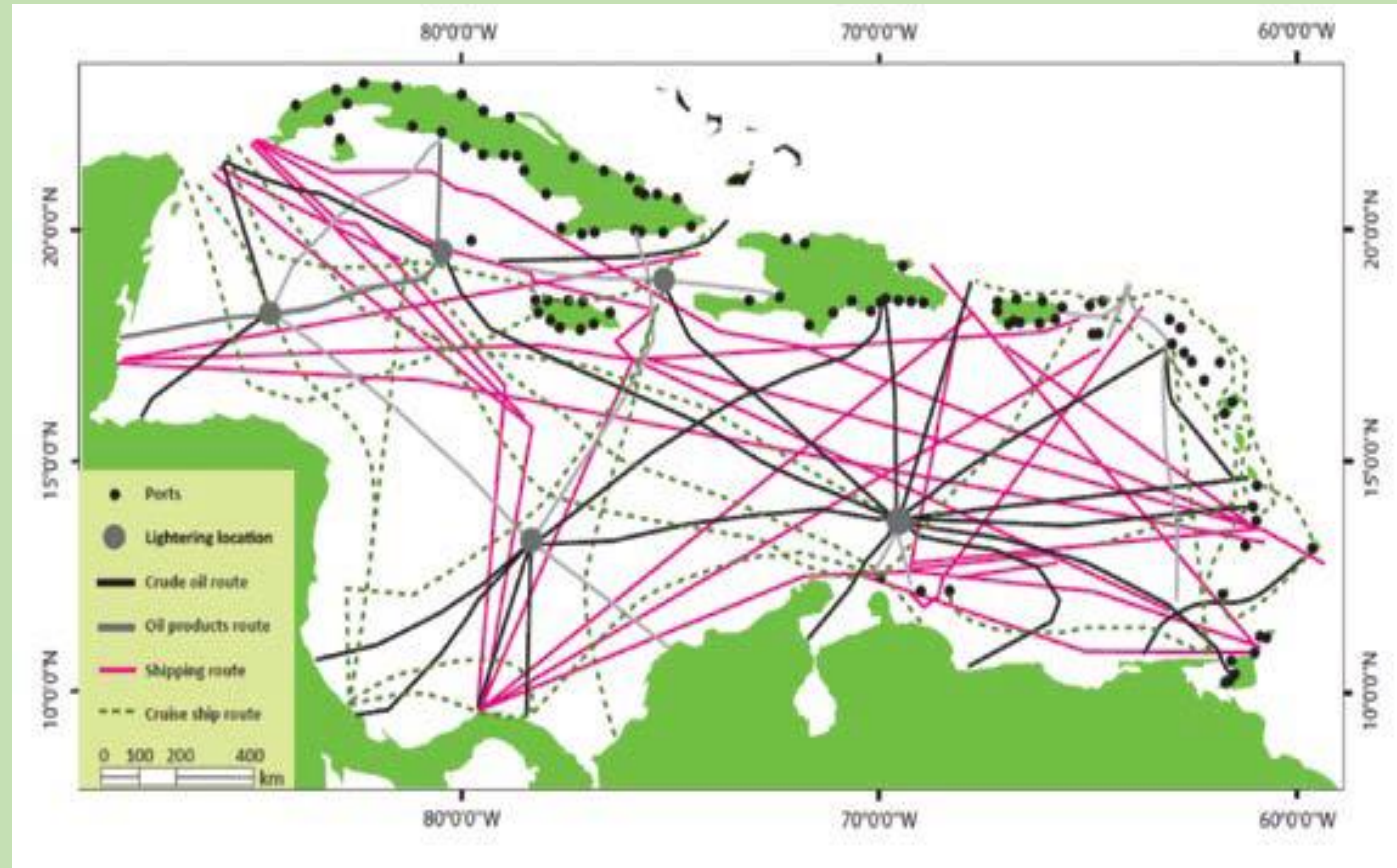
Producción de petróleo, países seleccionados

País	Petróleo - producción (barriles/día)	Año
Estados Unidos	10,962,000	2020
Rusia	10,759,000	2020
Arabia Saudí	10,425,000	2020
Brasil	2,587,000	2020
México	1,852,000	2020
Venezuela	1,484,000	2020
Colombia	863,000	2020
Trinidad y Tobago	63,000	2020
Cuba	50,000	2020
Surinam	17,000	2020
Guatemala	9,600	2020

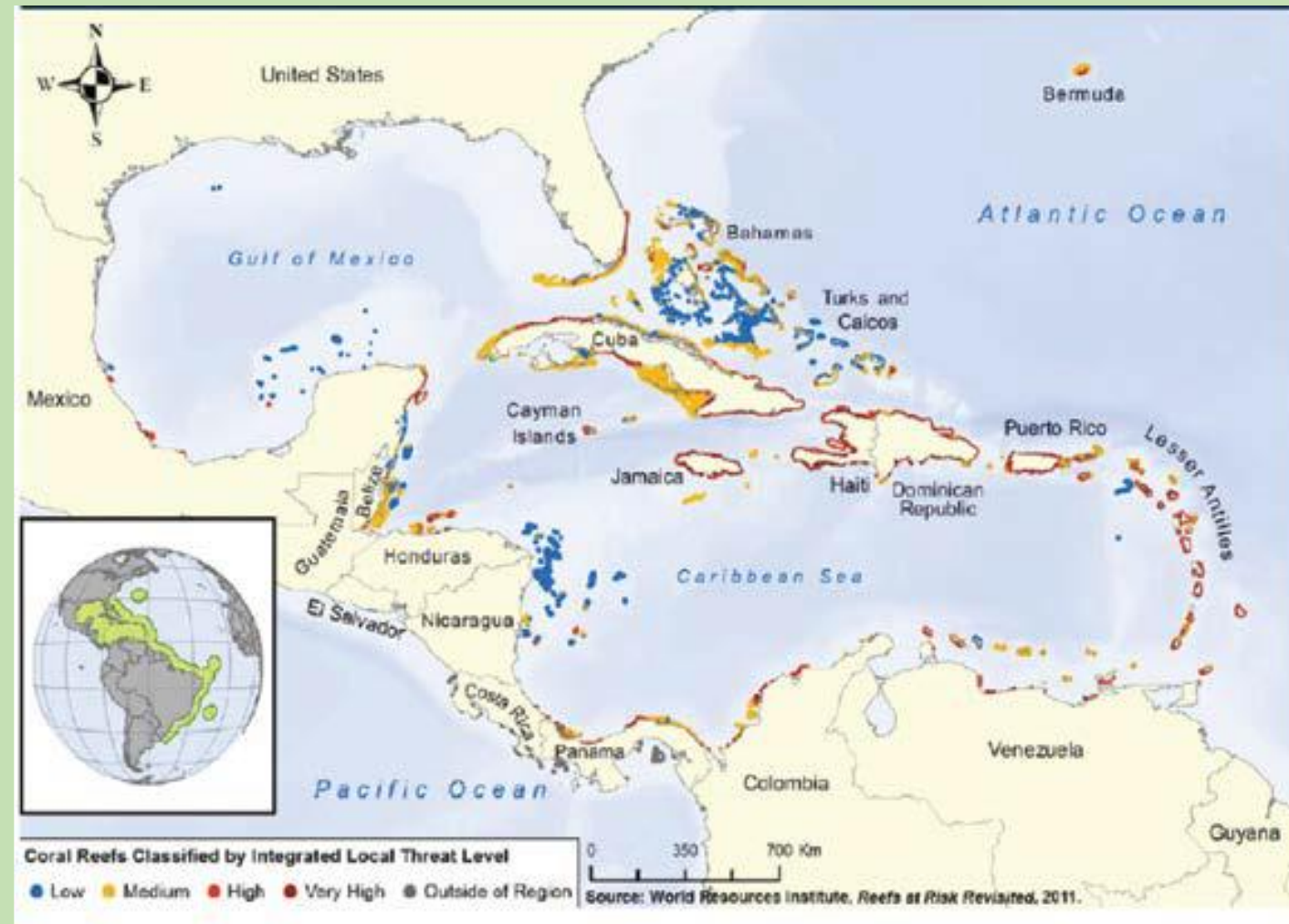
<https://www.indexmundi.com/map/?v=88&l=es>

RUTAS MARÍTIMAS EN EL MAR CARIBE

worldbank.org/cu-rated/en/482391554225185720/pdf/Marine-Pollution-in-the-Caribbean-Not-a-Minute-to-Waste.pdf



ARRECIFES DE CORRAL AMENAZADOS EN EL GOLFO-CARIBE



worldbank.org/curated/en/482391554225185720/pdf/Marine-Pollution-in-the-Caribbean-Not-a-Minute-to-Waste.pdf

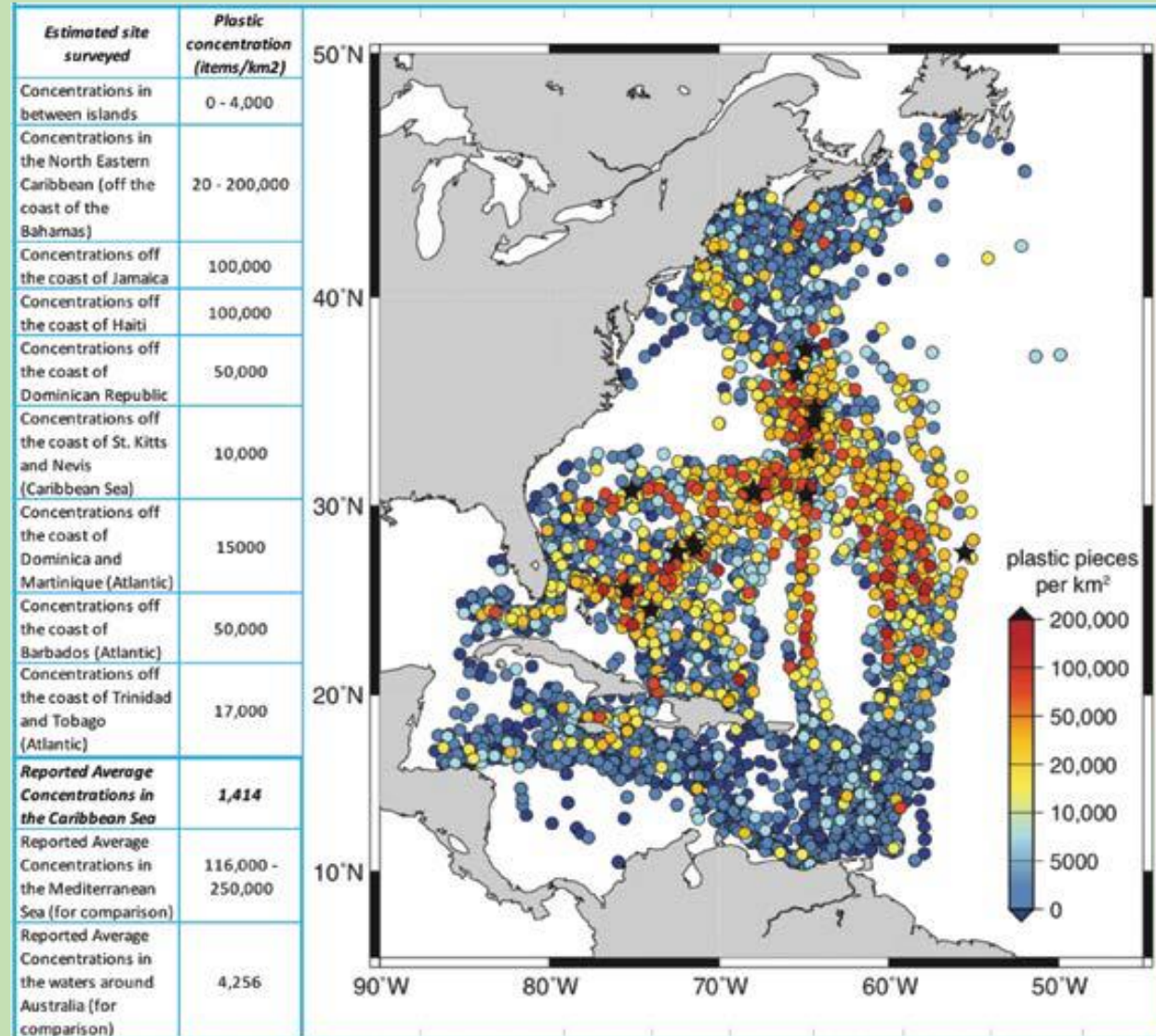
CONTAMINACIÓN DE LAS AGUAS DEL CARIBE CERCA DE LA ISLA DE ROATÁN, HONDURAS

Photo by Caroline Power Photography.
Source: The Telegraph News, 26 October 2017.



CONTAMINACIÓN CON PLÁSTICOS EN LAS AGUAS DEL CARIBE

worldbank.org/curated/en/482391554225185720/pdf/Marine-Pollution-in-the-Caribbean-Not-a-Minute-to-Waste.pdf



DEMOGRAFÍA: FORTALEZAS Y VULNERABILIDADES

DATOS POBLACIONES DEL CARIBE

- Población de las Antillas (longitud aprox. 3510 km)
- Población 52 000 000
- Población de las Grandes Antillas: 39 290 580 hab. (2017). Densidad: 171,45 hab./km²
- La CARICOM tiene una extensión territorial de 451 mil 776 kilómetros cuadrados, , y una población total de 17 millones 182 mil 441 habitantes.
- La AEC tiene una superficie total de 5.153.514 km²
- Población total de 267.437.814
- Densidad poblacional: 51,9 hab/km²

Índice de envejecimiento en el Caribe

Fuente:
<http://atlas-caraibe.certic.unicaen.fr/es/page-99.html>



Esperanza de vida en América Latina y el Caribe

Fuente:

https://www.cepal.org/sites/default/files/static/files/dia_mundial_de_la_poblacion_2019.pdf

